









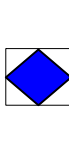

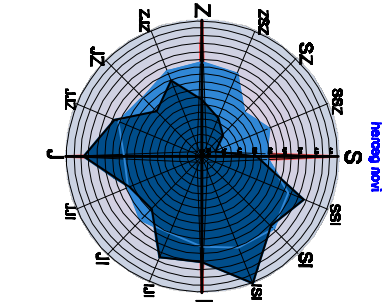


STUDIJA LOKACIJE ZA SEKTOR 34

LEGENDA

-  granica plana
-  sektor
-  urbanistička zona
-  urbanistička parcela
-  katastarska parcela
-  kultura - turizam
-  pristan
-  more
-  fortifikaciona arhitektura (utvrđenja, tvrđave, kule)
-  registrovani spomenik kulture
-  evidentirani arheološki podvodni lokalitet
-  heliodrom



odgovorni planer:
Tamara Vučević, dipl.ing.arh.

planer faze urbanizma:

Tamara Vučević, dipl.ing.arh.
Sandra Joksimović Lončarević, dipl.arh.un.arh.

neručilac
Ministarstvo održivog razvoja i turizma
obrađivač
Republički zavod za urbanizam i projektovanje, ad
Podgorica

Plan, januar 2012.

plan
NAMJENA POVRŠINA I
DISTRIBUCIJA SADRŽAJA
1:1000